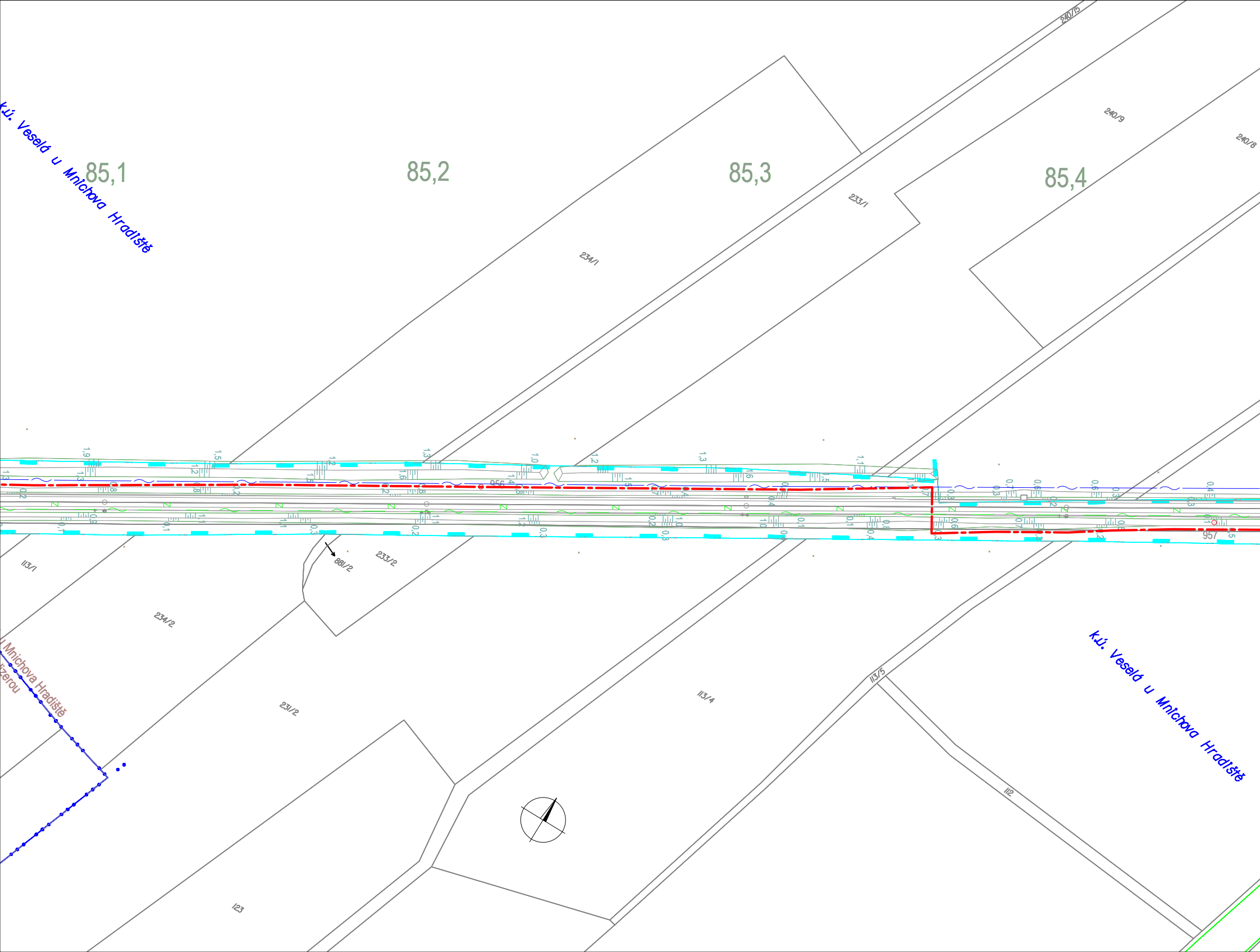
k.ú. Veselá u Mnichova Hradiště
85,1
85,2
85,3
85,4
240/15
240/9
240/8
233/1
234/1
956
957
113/1
881/2
233/2
234/2
u Mnichova Hradiště
izerou
231/2
113/4
113/5
112
123
k.ú. Veselá u Mnichova Hradiště

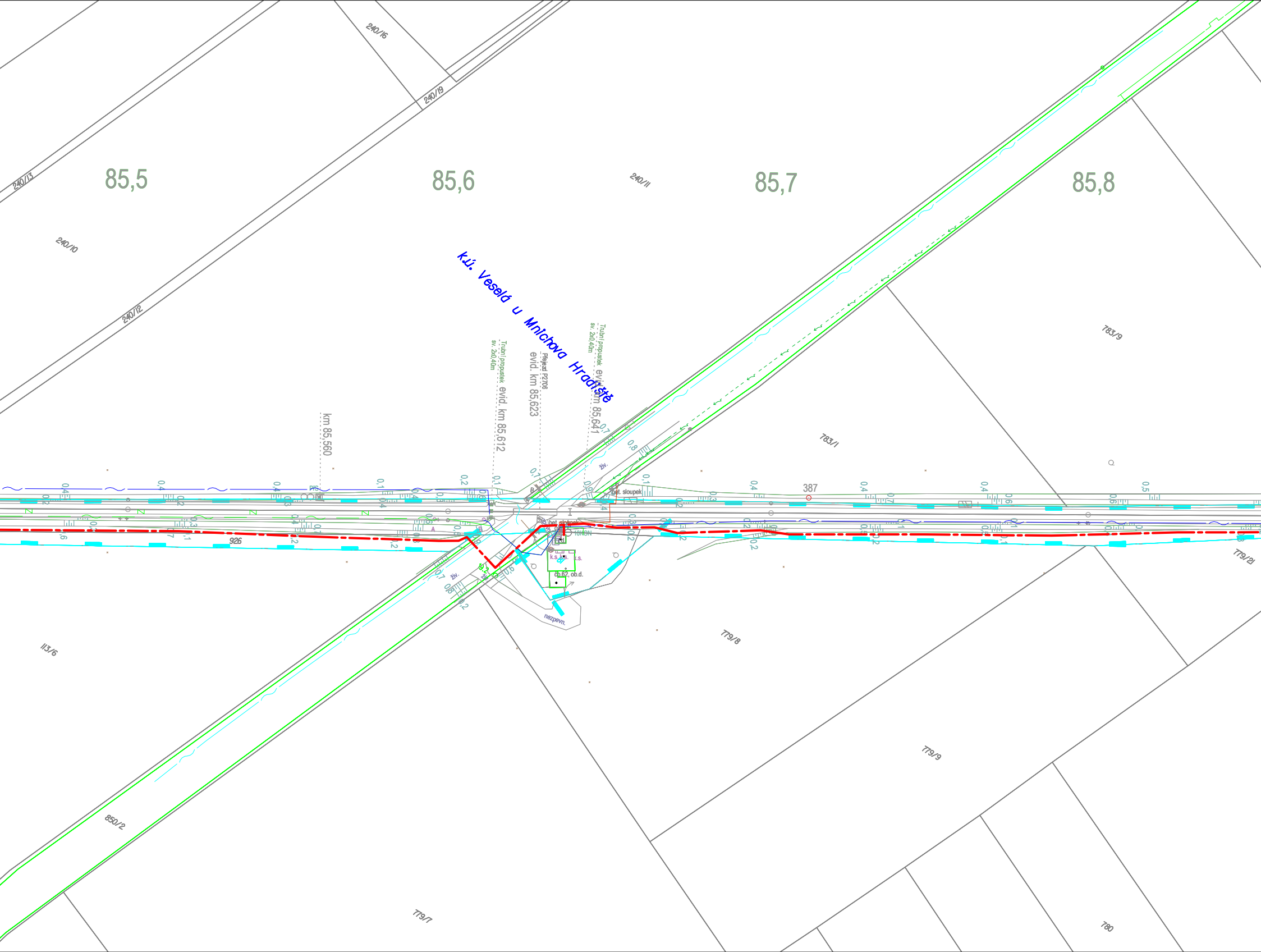
240/16
240/19
240/13
85,5
85,6
240/11
85,7
85,8
240/10
240/12
k.ú. Veselá u Mnichova Hradiště
Trubní propustek
sv. 2x0,40m
evid. km 85,612
Přejezd P2706
evid. km 85,623
Trubní propustek
sv. 2x0,40m
evid. km 85,641
km 85,560
783/9
783/1
387
bet. sloupek
bet. sloupek
10KON
k.s.
k.s.
k.s.
čp.62, ob.d.
živ.
živ.
živ.
nezpevn.
19,2
926
A
B
A
B
779/2
779/8
113/6
779/9
850/2
779/7
780

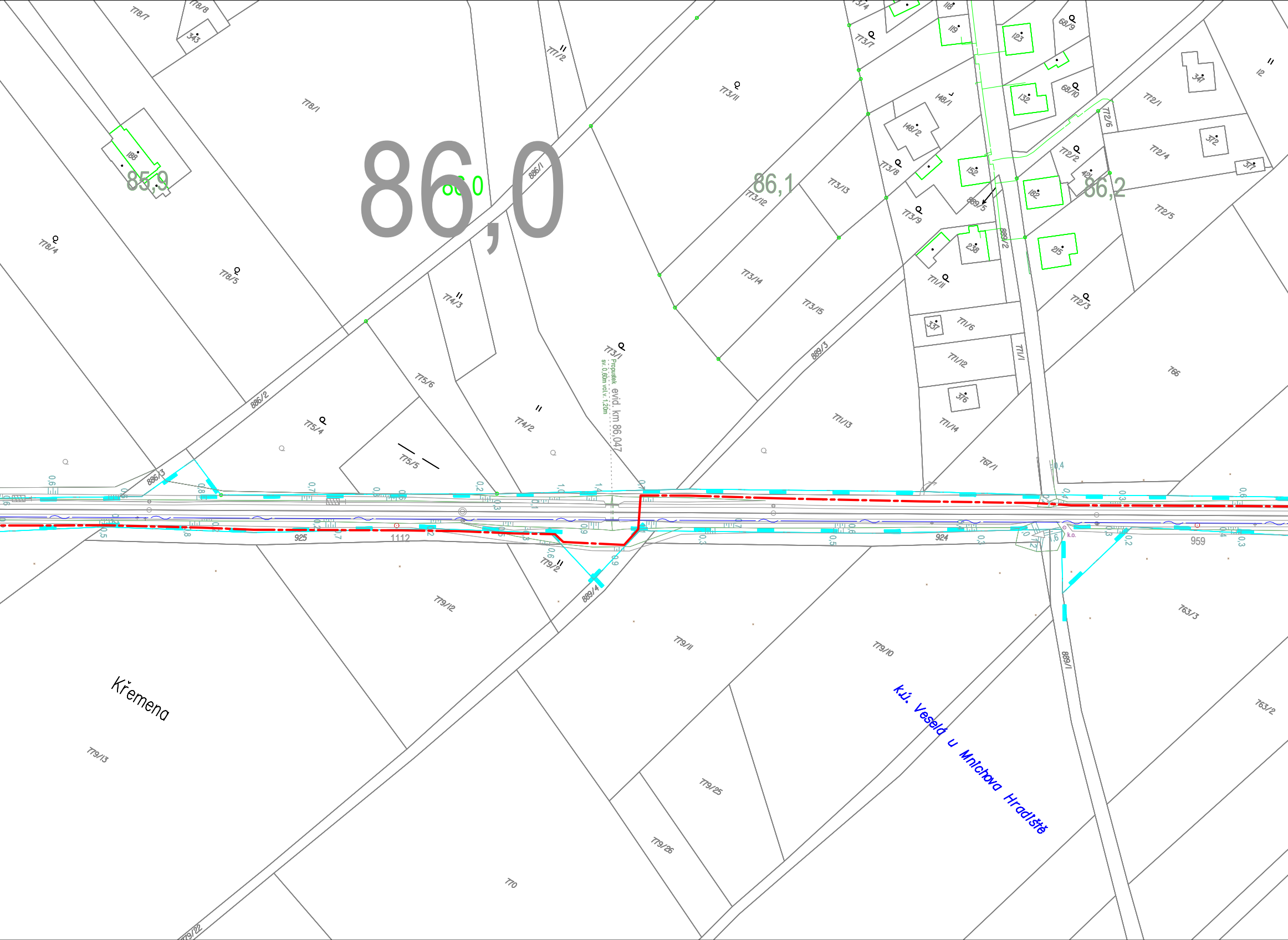
86,0
85,9
86,1
86,2
Propustek
sv. 0,60m vol.v. 1,20m
evid. km 86,047
Křemena
k.ú. Veselá u Mnichova Hradiště
778/7
778/8
343
778/1
188
778/4
778/5
886/1
886/2
886/3
777/2
774/3
775/6
775/4
775/5
774/2
773/11
773/1
773/12
773/13
773/14
773/15
889/3
889/4
889/5
889/2
889/1
773/7
773/8
773/9
771/11
771/6
771/12
771/13
771/14
771/1
767/1
337
376
148/1
148/2
118
119
123
132
152
182
215
238
68/9
68/10
772/1
772/2
772/4
772/5
772/3
772/6
347
372
371
421
12
766
925
1112
924
959
779/2
779/12
779/11
779/10
779/13
779/25
779/26
779/22
770
763/3
763/2

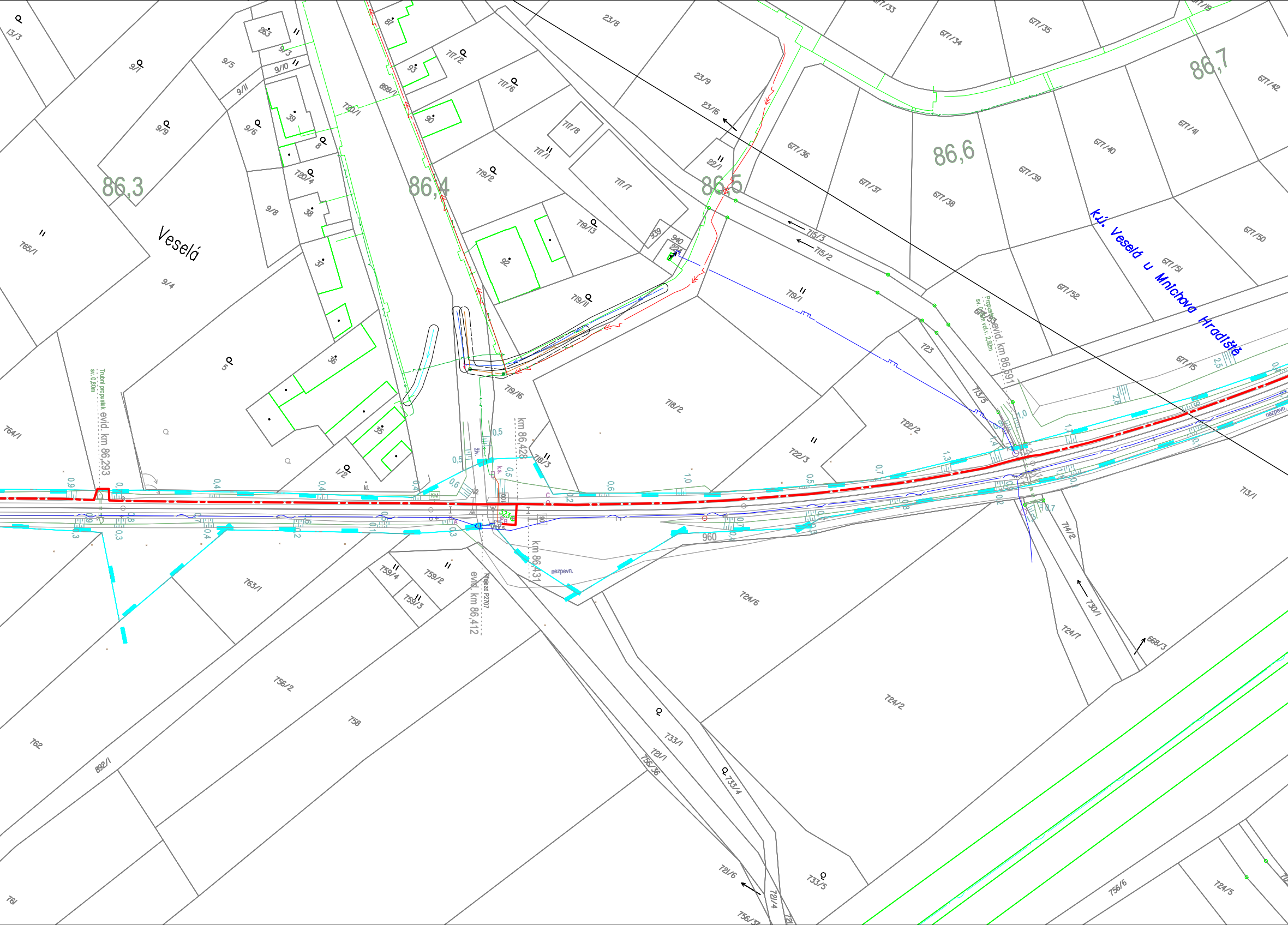
Veselá
k.ú. Veselá u Mnichova Hradiště
86,3
86,4
86,5
86,6
86,7
evid. km 86,293
evid. km 86,412
km 86,428
km 86,431
evid. km 86,591
Trubní propustek sv. 0,80m
Propustek sv. 0,60m vol.v. 2,92m
Přejezd P2707
nezpevn.
960
13/3
9/1
9/9
9/5
9/3
9/10
9/11
9/6
9/8
9/4
263
39
8
38
37
36
35
5
1/2
720/1
720/4
899/1
81
93
90
92
717/2
717/6
717/8
717/1
717/7
719/2
719/13
719/11
719/16
719/1
718/2
718/3
23/8
23/9
23/16
22/1
939
940
222
677/33
677/34
677/35
677/19
677/42
677/41
677/40
677/39
677/38
677/37
677/36
677/51
677/52
677/50
677/15
715/3
715/2
713/5
713/1
723
722/2
722/3
765/1
764/1
763/1
762
761
759/4
759/2
759/3
756/2
758
892/1
724/6
724/2
724/7
724/5
714/2
730/1
668/3
733/1
733/4
733/5
721/1
721/6
721/4
756/36
756/37
756/6
kl.
KM
k.s.

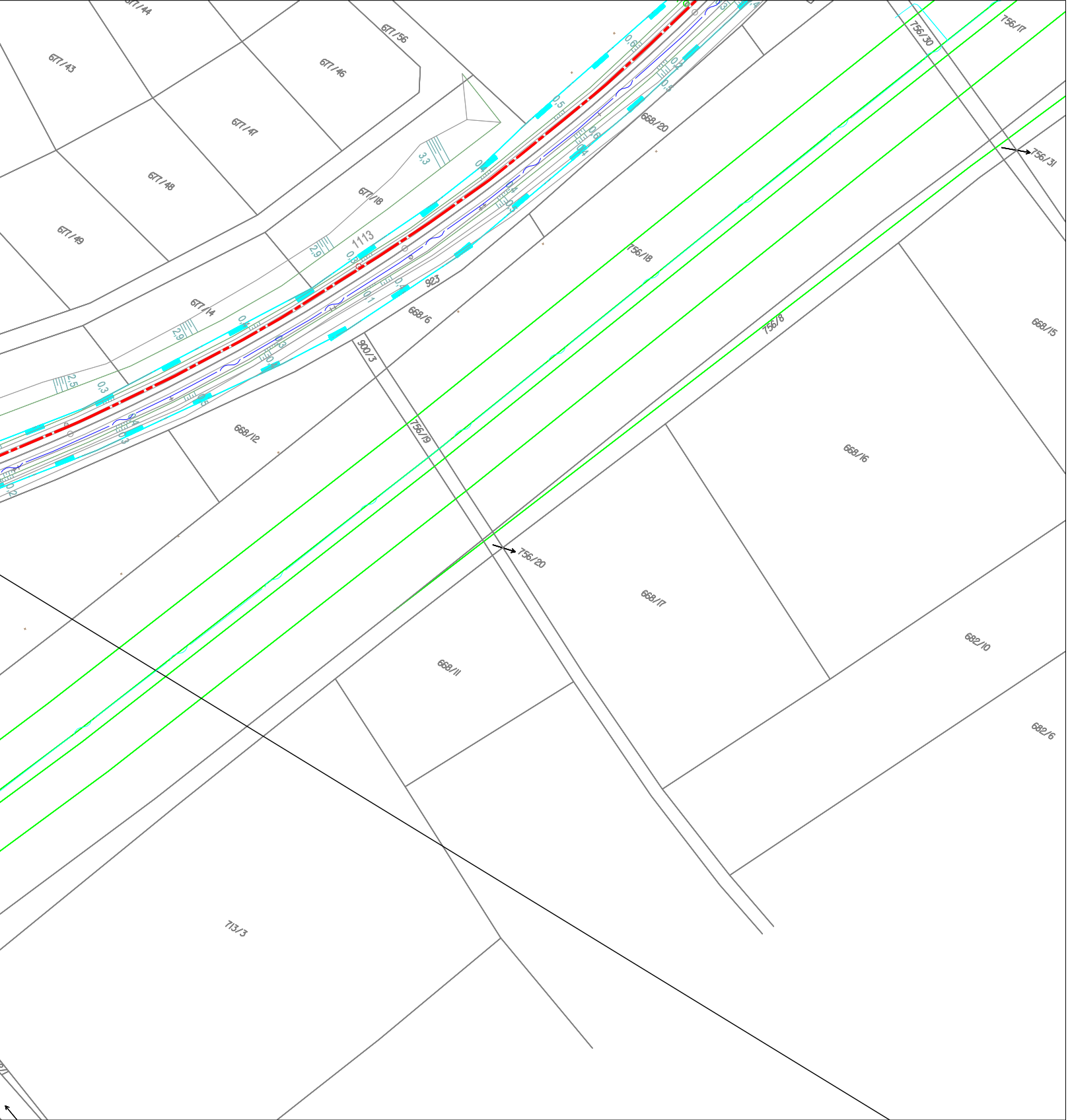
677/43
677/46
677/56
677/47
677/48
677/18
677/49
677/14
1113
923
668/20
668/6
900/3
756/18
756/8
756/9
756/20
756/30
756/17
756/31
668/15
668/16
668/17
668/12
668/11
682/10
682/6
713/3
3,3
2,9
2,5
0,3
0,5

Seznam PS a SO stavby:

PS 101	TK a HDPE trubky v t.ú. ŽST Bakov nad Jizerou - ŽST Mnichovo Hradiště
PS 102	TK a HDPE trubky v t.ú. ŽST Mnichovo Hradiště - ŽST Loukov u Mnichova Hradiště
PS 103	TK a HDPE trubky v t.ú. ŽST Loukov u Mnichova Hradiště - ŽST Příšovice
PS 104	TK a HDPE trubky v t.ú. ŽST Příšovice - ŽST Turnov
PS 201	DOK ŽST Bakov nad Jizerou - ŽST Turnov

LEGENDA PROJEKTOVANÝ STAV:

- Nově navrhovaná kabelová trasa v rámci předmětné stavby

LEGENDA STÁVAJÍCÍCH INŽENÝRSKÝCH SÍTÍ:

- SDĚLOVACÍ KABELY
- NN KABELY PODZEMNÍ
- VN KABELY PODZEMNÍ
- NN KABELY NADZEMNÍ
- VN KABELY NADZEMNÍ
- VVN KABELY NADZEMNÍ
- VODOVOD
- KANALIZACE
- NTL PLYNOVOD
- STL PLYNOVOD
- VTL PLYNOVOD

▨ pozemek ČD - převod na SŽDC v rámci ÚMVŽST

▨ pozemek ČD - bez převodu na SŽDC v rámci ÚMVŽST

			ČÍSLO SOUPRAVY:
Č. ZMĚNY	*DATUM*	*POPIS REVIZE*	

HLAVNÍ INŽENÝR	Ing. Roman Skoták
ODPOVĚDNÝ PROJ.	Jiří Kučera
VYPRACOVAL	Jiří Kučera
KONTROLOVAL	Ing. Jiří Šipr
ČÍS. ZAKÁZKY	17011

IXPROJEKTA s.r.o.
Heršpická 813/5
639 00 Brno - Štýřice

INVESTOR:	SŽDC, s.o., Dlážděná 1003/7, 110 00 Praha 1	*KRAJ/ÚŘAD*	Středočeský, Liberecký
OBJEDNAVATEL:	SŽDC, s.o., Stavební správa západ, Sokolovská 278/1955, 190 00 Praha 9	*LOKALITA*	-
NÁZEV OBJEKTU:	Výstavba DOK v traťovém úseku Bakov nad Jizerou – Turnov **C. SITUACE STAVBY**	*FORMÁT*	10x A4
		MĚŘÍTKO	1:1000
		DATUM	12/2017
		STUPEŇ	PD (DÚR)
NÁZEV PŘÍLOHY:	**Situace stavby v JŽM 1:1.000, list 3**	*ČÁST DOKUM.:* **C.3**	*PŘÍLOHA:* **03**